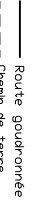
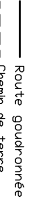


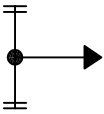
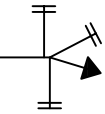
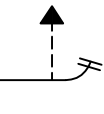
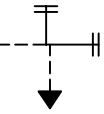
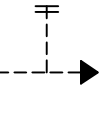
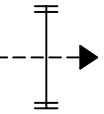
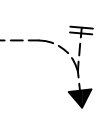
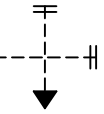
Road book Parcours VTT 34 Km

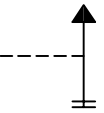

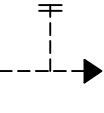
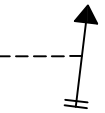
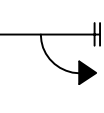
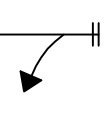
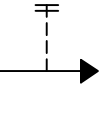
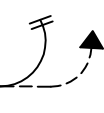
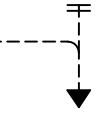
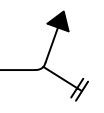
Créé par: Matthieu DURKALEK

Départ: Villers Saint Christophe
Arrivée: Villers Saint Christophe


Fête du sport
03 septembre 2006

Km cumulés		 Route goudronnée  Chemin de terre
Km partiels		

1	0		Départ place de la mairie, dos à la place du village. Direction SANCOURT.
2	0,270		Direction SANCOURT. sortir du village.
3	1,750		Quitter la route pour prendre le chemin de terre à gauche direction HAM.
4	3,840		Avant l'entrée dans HAM, prendre le chemin à droite, direction SANCOURT.
5	5,640		Tout droit.
6	6,000		Traverser la route.
7	6,540		Poursuivre dans le chemin, direction DOUILLY. Longer les vergers.
8	7,370		Croisement de 4 chemins, prendre à droite.

9	7,950		Rejoindre la route, direction DOUILLY.
10	8,280		Proche de DOUILLY, quitter la route pour prendre le chemin de terre à droite.
11	8,540		Passage devant un petit étang.
12	8,940		Passage à proximité de l'ancien stade de football de DOUILLY.
13	9,100		Ne pas prendre le sens interdit.
14	9,240		Direction la ferme de Montizelle.
15	9,950		Tout droit.
16	10,130		Face à la gare, suivre le chemin de terre sur la gauche, direction AURDIR.
17	10,370		Prendre direction AURDIR.
18	11,430		Traversée d'AURDIR.

19	11,500	0,070		Direction FORESTE.
20	12,120	0,620		Entrée dans FORESTE.
21	12,300	0,180		Prendre à droite direction GERMAINE.
22	13,400	1,100		A proximité de GERMAINE, quitter la route pour prendre le chemin de terre le plus à droite.
23	13,460	0,060		Tout droit.
24	13,750	0,290		Prendre l'ancienne voie ferrée, direction DDUCHY.
25	15,410	1,660		A droite vers DDUCHY.
26	15,535	0,125		Entrée dans DDUCHY.
27	15,555	0,020		Direction FLUQUIERES.
28	16,820	1,265		Entrée dans FLUQUIERES.

29	17,015	0,195		A droite au croisement de l'église dans FLUQUIERES
30	17,300	0,285		Tout droit.
31	17,520	0,220		Direction D930. Longer centre équestre.
32	17,690	0,170		Traversée de la D930. 
33	18,950	1,260		Prendre à droite.
34	19,730	0,780		Prendre à gauche sur route..
35	19,815	0,085		Prendre le chemin à gauche, qui va vers TUGNY-ET-PONT.
36	21,280	1,465		A droite vers BRAY-SAINT-CHRISTOPHE.
37	22,000	0,720		A droite.
38	22,160	0,160		A gauche sur route vers BRAY-SAINT-CHRISTOPHE.

39	22,290	0,130		A droite derrière l'église.
40	22,790	0,300		A gauche puis rejoindre la route.
41	23,000	0,210		A droite direction AUBIGNY-AUX-KAISNES.
42	23,430	0,430		A gauche dans le chemin de terre.
43	23,920	0,490		A gauche vers BRAY-SAINT-CHRISTOPHE.
44	24,265	0,345		A gauche.
45	24,645	0,380		A droite dans le chemin de terre direction DURY.
46	26,570	1,925		Prendre à gauche vers DURY sur la route.
47	26,800	0,230		A droite dans DURY.
48	26,895	0,095		Tout droit direction la mairie de DURY.

49	27,130	0,235		A droite en bas de la descente.
50	27,320	0,190		A droite.
51	27,455	0,135		A gauche en direction de PITHON.
52	27,560	0,105		A la sortie de DURY, prendre le chemin de terre à droite.
53	28,140	0,580		Tout droit.
54	28,800	0,660		Prendre direction PYTHON.
55	29,800	1,000		Tout droit.
56	30,040	0,240		Rejoindre la route, direction PYTHON.
57	30,270	0,230		Tout droit sur la route.
58	30,580	0,310		Entrée dans PYTHON, direction HAM.

59	30,650	0,070		Tout droit sur la route.
60	31,050	0,400		A gauche, suivre la courbe.
61	31,120	0,070		Avant la sortie de PYTHON, après la courbe, prendre le chemin de terre à droite, passer devant l'ancienne gare.
62	31,320	0,200		Tout droit dans le chemin.
63	31,590	0,270		Passage à côté du chenil d'ESTOUILLY.
64	32,560	0,970		Arrivée au croisement de VILLERS-SAINT-CHRISTOPHE, longer la D930 direction AUBIGNY-AUX-KAISNES.
65	34,400	1,840		A AUBIGNY-AUX-KAISNES, traverser la D930 direction VILLERS-SAINT-CHRISTOPHE.
66	35,050	0,650		Avant d'entrer dans VILLERS-SAINT-CHRISTOPHE, prendre le chemin à droite. (ancienne voie ferrée)
67	35,620	0,570		Entrée dans VILLERS-SAINT-CHRISTOPHE par la route de FORESTE.
68	35,660	0,040		Tout droit.

69	35,840	0,180		Tout droit.
70	36,030	0,190		Tout droit.
71	36,210	0,180		Arrivée sur la place du village, FIN DU PARCOURS.
72	-	-		
73	-	-		
74	-	-		
75	-	-		
76	-	-		
77	-	-		
68	-	-		